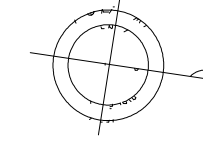
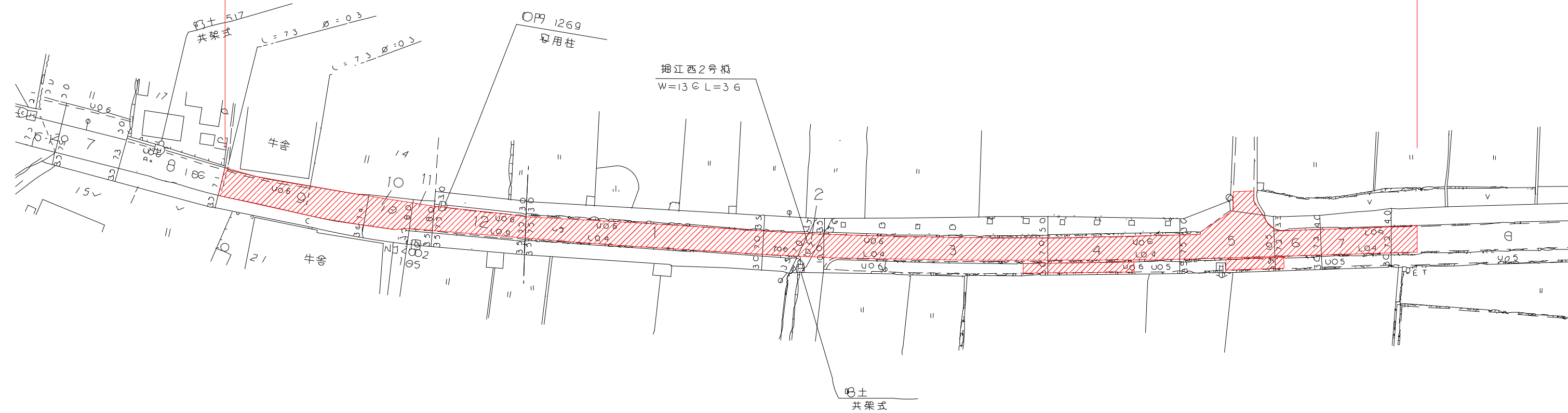


平面図



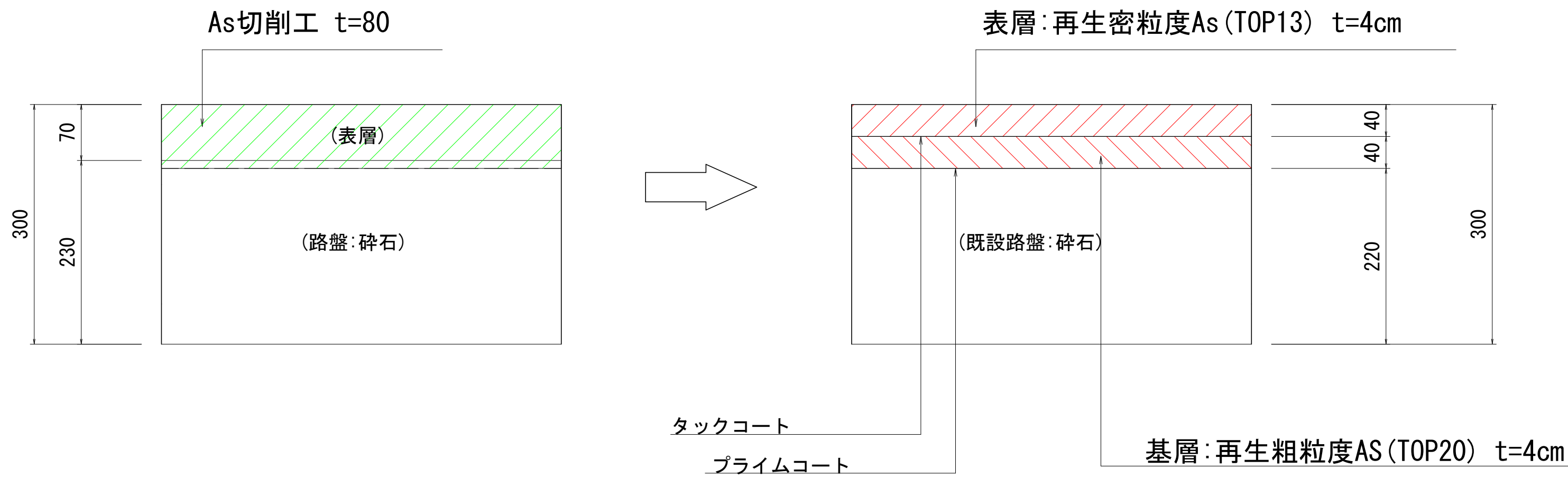
施工延長 L=300m
車道舗装A=1980m²、歩道舗装A=1111m²




施工要領図 (歩道)

舗装構成

[設計TA=11.0] 【必要TA=11】 (既設残存TA0=7.65)



舗装版破碎 (t=4cm)
表層: 再生密粒度AS (t=5cm)



工事名	R2徳土 北島池谷停車場線 鳴・大麻三俣 舗装工事		
路線名等	北島池谷停車場線		
工事箇所	鳴門市大麻町三俣		
図面名	平面図・舗装構成図		
縮尺	図面番号	1	/ 1
事業者名	徳島県東部県土整備局<徳島>		